



Arrêté du Gouvernement de la Région
de Bruxelles-Capitale

Besluit van de Brusselse
Hoofdstedelijke Regering

**MINISTERE DE LA REGION DE
BRUXELLES-CAPITALE**

**MINISTERIE VAN HET BRUSSELS
HOOFDSTEDELIJK GEWEST**

**ARRETE DU GOUVERNEMENT DE LA REGION
DE BRUXELLES-CAPITALE CLASSANT
COMME SITE L'ASSIETTE DE LA RUE DU BON
SECOURS A BRUXELLES.**

**BESLUIT VAN DE BRUSSELSE
HOOFDSTEDELIJKE REGERING TOT
BESCHERMING ALS LANDSCHAP VAN DE
WEGBAAN VAN DE BIJSTANDSSTRAAT TE
BRUSSEL.**

Le Gouvernement de la Région de Bruxelles-
Capitale,

De Brusselse Hoofdstedelijke Regering,

Vu l'ordonnance du 4 mars 1993 relative à la
conservation du patrimoine immobilier,
notamment les articles 22 et 23;

Gelet op de ordonnantie van 4 maart 1993 inzake
het behoud van het onroerende erfgoed,
inzonderheid op het artikels 22 en 23;

Vu l'arrêté du Gouvernement de la Région de
Bruxelles-Capitale du 16 mai 2002 entamant
la procédure de classement comme site de
l'assiette de la rue du Bon Secours à
Bruxelles;

Gelet op het besluit van de Brusselse
Hoofdstedelijke Regering van 16 mei 2002
houdende instelling van de procedure tot
bescherming als landschap van de wegbaan van
bijstandsstraat te Brussel;

Vu l'avis de la CRMS émis en séance du 4
décembre 2002;

Gelet op het gunstig advies van de KCML,
uitgebracht op 4 december 2002;

Vu l'avis favorable émis par le Collège des
Bourgmestre et Echevins de la Ville de
Bruxelles en date du 16 septembre 2002;

Gelet op het gunstig advies van het college van
Burgemeester en Schepenen van Stad Brussel
uitgebracht op 16 september 2002;

Sur la proposition du Ministre-Président
chargé des Pouvoirs locaux, de l'Emploi, du
Logement et des Monuments et Sites.

Op de voordracht van de Minister-Voorzitter belast
met Plaatselijke Besturen, Werkgelegenheid,
Huisvesting en Monumenten en Landschappen.

ARRETE

BESLUIT

Art. 1 – Est classé comme site l'assiette de la
rue du Bon Secours à Bruxelles en raison de
son intérêt historique, artistique et
archéologique, précisé dans l'annexe du
présent arrêté.

Art. 1. – Wordt beschermd als landschap de
wegbaan van de Bijstandstraat te Brussel wegens
zijn historische, artistieke en archeologische
waarde, zoals nader bepaald in bijlage I van dit
besluit.

Art. 2 – La zone de protection relative au site
décrit dans l'article 1^{er} comprend l'ensemble
des parcelles et des voiries ainsi que les
parties de parcelles reprises dans le périmètre
délimité sur le plan figurant à l'annexe II du
présent arrêté.

Art. 2 - De vrijwaringzone met betrekking tot het in
artikel 1 vermelde geheel betreft het landschap
van de percelen en de wegen, evenals gedeelten
van de percelen en de wegen opgenomen in de
omtrek zoals afgebakend op het plan van bijlage II
van dit besluit.



Art. 3 – Le ministre qui a les monuments et sites dans ses attributions est chargé de l'exécution du présent arrêté.

Art. 3. – De minister bevoegd voor de monumenten en landschappen, is belast met de uitvoering van dit besluit.

Bruxelles, le 30-04-2003


Brussel, 30-04-2003

Par le Gouvernement de la Région de Bruxelles-Capitale,

Door de Brusselse Hoofdstedelijke Regering,

Le Ministre-Président du Gouvernement de la Région de Bruxelles-Capitale chargé des Pouvoirs locaux, de l'Aménagement du Territoire, des Monuments et Sites, de la Rénovation urbaine et de la Recherche scientifique,


De Minister-Voorzitter van de Brusselse Hoofdstedelijke Regering belast met Plaatselijke Besturen, Ruimtelijke Ordening, Monumenten en Landschappen, Stadsvernieuwing en Wetenschappelijk Onderzoek,



François-Xavier de DONNEA

Le Secrétaire d'Etat à la Région de Bruxelles-Capitale, chargé de l'Aménagement du Territoire, des Monuments et Sites et du Transport rémunéré des personnes,

De Staatssecretaris bij het Brussels Hoofdstedelijk Gewest, belast met Ruimtelijke Ordening, Monumenten en Landschappen en Bezoldigd Vervoer van Personen,



Willem DRAPS



ANNEXE I A L'ARRETE DU GOUVERNEMENT DE LA REGION DE BRUXELLES-CAPITALE
CLASSANT COMME SITE DE L'ASSIETTE DE LA RUE DE BON SECOURS A BRUXELLES.

Description sommaire :

La rue du Bon Secours relie le boulevard Anspach à la rue du Marché au Charbon. Recouverte de pavés, cette rue est étonnante dans son relief et sa physionomie. Du côté du boulevard la rue est nettement plus large et se situe à un niveau plus élevé que du côté de la rue Marché au Charbon. Quelques marches permettent de rattraper cette différence de niveau le long des façades des immeubles de la rue.

Cette différence est également visible dans le style architectural des immeubles qui bordent cette voirie ; les immeubles de la partie supérieure sont de même style que ceux du boulevard et datent du deuxième quart du XIXème siècle.

Les maisons du tronçon situé du côté de la rue Marché au Charbon répondent à une typologie plus ancienne. La typologie de cet habitat est simple : sur une parcelle étroite, une maison principale est suivie d'une cour et éventuellement d'un bâtiment arrière.

Intérêt présenté par le bien selon les critères définis à l'article 2, 1° de l'ordonnance du 4 mars 1993 relative à la conservation du patrimoine immobilier :

Intérêt historique, technique et esthétique :

Jusqu'au XIXème siècle, il existait un coin des Teinturiers, attenant à la rue des Teinturiers. La rue ne formait qu'un avec l'actuelle rue des Riches-Clares, jusqu'à l'église du même nom. Le coin des Teinturiers prenait naissance à la rue des Teinturiers et formait un coude à angle droit pour rejoindre la rue du Marché au Charbon (le coude se situait exactement au niveau du boulevard actuel). A l'emplacement de ce coude se situait une placette (cf. G.ABEELS, *La Senne*, 1983). Elle traversait la Senne par le pont des Teinturiers.

Suite au voûtement de la Senne et à la création du boulevard Anspach dans le dernier quart du XIXème siècle, le quartier fut complètement remanié. Le Coin des Teinturiers fut détruit en grande partie, il n'en reste qu'un tronçon qui démarre à l'actuel n°9-11 et se prolonge jusqu'à la rue Marché au Charbon. Le reste de la rue, redessinée et élargie, se prolonge directement vers le boulevard qu'elle coupe à angle droit. Le niveau de la rue, à partir du N°9-11 augmente de manière importante pour rattraper celui du boulevard.

Cette rue est le résultat étrange d'un mariage entre les projets urbanistiques nouveaux et la ville existante. La rue du Bon Secours n'est pas l'exemple unique de raccord entre l'innovation et l'ancien, les rues du Finistère et Vander Elst en sont d'autres témoins qu'il serait important de préserver.

Vu pour être annexé à l'arrêté du

30-04-2003

Le Ministre-Président du Gouvernement de la Région de Bruxelles-Capitale, chargé des Pouvoirs locaux, de l'Aménagement du Territoire, des Monuments et des Sites, de la Rénovation urbaine et de la Recherche scientifique,


François-Xavier de DONNEA

Le Secrétaire d'Etat à la Région de Bruxelles-Capitale, chargé de l'Aménagement du Territoire, des Monuments et Sites et du Transport rémunéré des personnes,


Willem DRAPS



BIJLAGE I BIJ HET BESLUIT VAN DE BRUSSELSE HOOFDSTEDELIJKE REGERING TOT
BESCHERMING ALS LANDSCHAP VAN DE WEGBAAN VAN DE BIJSTANDSSTRAAT TE BRUSSEL.

Beknopte beschrijving :

De Bijstandsstraat verbindt de Anspachlaan met de Kolenmarktstraat. Het gaat om een geplaveide straat die opmerkelijk is qua reliëf en fysionomie. Aan de kant van de Anspachlaan is de straat aanzienlijk breder en hoger gelegen dan aan de kant van de Kolenmarktstraat. Dit niveauverschil wordt opgevangen met enkele treden langs de gevels in de straat.

Ook in de architecturale stijl van de gebouwen langs deze weg komen bovengenoemde verschillen tot uiting : de gebouwen in het hoger gelegen straatgedeelte sluiten stilistisch aan bij die in de Anspachlaan en dateren van het tweede kwart van de 19^{de} eeuw.

De huizen in het weggedeelte aan de kant van de Kolenmarktstraat vertonen oudere typologische kenmerken. Deze woningen beantwoorden aan een eenvoudige typologie : op een smal perceel bevindt zich een hoofdgebouw, gevolgd door een binnenplein en eventueel een achtergebouw.

Belang van het goed volgens de criteria, bepaald in artikel 2, 1° van de ordonnantie van 4 maart 1993 inzake het behoud van het onroerende erfgoed:

Historische, technische en esthetische waarde :

Tot in de 19^{de} eeuw bestond er een Ververshoek, uitgevend op de Verversstraat. De straat vormde een geheel met de huidige Rijke Klarenstraat, tot aan de gelijknamige kerk. De Ververshoek liep vanaf de Verversstraat via een haakse bocht tot de Kolenmarktstraat (de bocht bevond zich precies ter hoogte van de huidige Anspachlaan). Op de plaats van de bocht bevond zich een pleintje (cf. G. ABEELS, *La Senne*, 1983).

De weg overbrugde de Zenne via de Verversbrug.

Als gevolg van de overwelving van de Zenne en de aanleg van de Anspachlaan in het laatste kwart van de 19^{de} eeuw, onderging de wijk ingrijpende veranderingen. De Ververshoek ging grotendeels verloren. Enkel het gedeelte dat zich uitstrekt van het huidige huisnummer 9-11 tot de Kolenmarktstraat bleef behouden.

Het overige gedeelte van de straat, dat werd hertekend en verbreed, loopt rechtstreeks tot de Anspachlaan en geeft erop uit in een rechte hoek. Vanaf huisnummer 9-11 stijgt het straatniveau aanzienlijk om het niveauverschil met de Anspachlaan op te vangen.

Deze straat is het vreemde resultaat van het samengaan van nieuwe stedenbouwkundige projecten met de bestaande stad. De Bijstandsstraat is niet het enige voorbeeld van een raakpunt van oud en nieuw ; ook de Finisterraestraat en de Vander Elststraat vormen getuigenissen terzake die bewaard zouden moeten blijven.

Gezien om te worden gevoegd bij het besluit van 30-09-2003

De Minister-Voorzitter van de Brusselse Hoofdstedelijke Regering, belast met Plaatselijke Besturen, Ruimtelijke Ordening, Monumenten en Landschappen, Stadsvernieuwing en Wetenschappelijk Onderzoek,


François-Xavier de DONNEA

De Staatssecretaris bij het Brusselse Hoofdstedelijk Gewest, belast met Ruimtelijke Ordening, Monumenten en Landschappen en Bezoldigd Vervoer van Personen,


Willem DRAPS

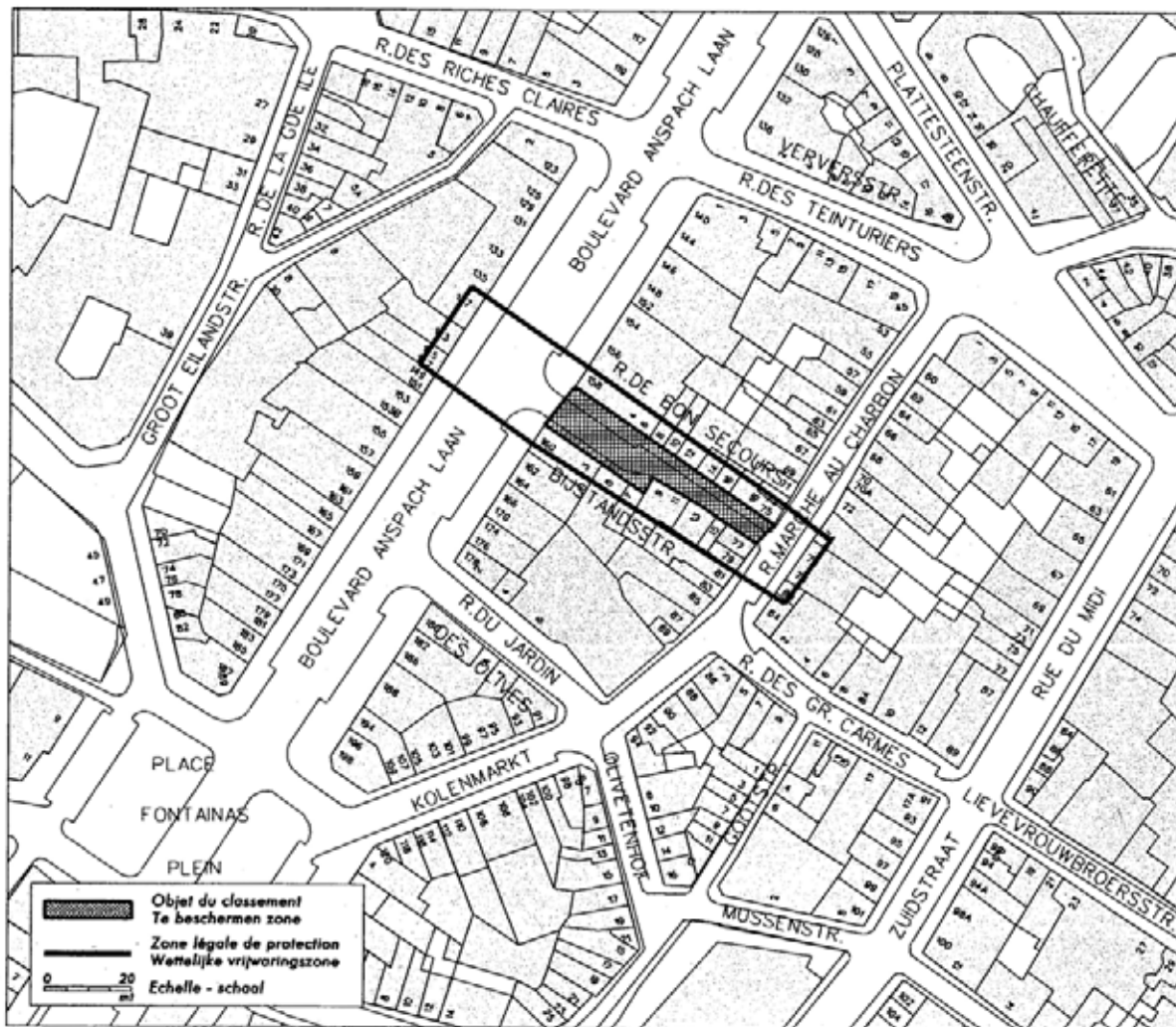


ANNEXE II A L'ARRETE DU
 GOUVERNEMENT DE LA REGION DE
 BRUXELLES-CAPITALE CLASSANT
 COMME SITE L'ASSIETTE DE LA RUE
 DE BON SECOURS A BRUXELLES

BIJLAGE II VAN HET BESLUIT VAN DE
 BRUSSELSE HOOFDSTEDELIJKE
 REGERING TOT BESCHERMING ALS
 LANDSCHAP DE WEGBAAN VAN DE
 BIJSTANDSSTRAAT TE BRUSSEL

**DELIMITATION DU SITE ET DE
 LA ZONE DE PROTECTION**

**AFBAKENING VAN HET LANDSCHAP
 EN VAN DE VRIJWARINGSZONE**



Vu pour être annexé à l'arrêté du 30-06-2003 Gezien om te worden gevoegd bij het besluit van 30-06-2003

Le Ministre-Président du Gouvernement de la Région de Bruxelles-Capitale, chargé des Pouvoirs locaux, de l'Aménagement du Territoire, des Monuments et Sites, de la Rénovation urbaine et de la Recherche scientifique,

De Minister-Voorzitter van de Brusselse Hoofdstedelijke Regering, belast met Plaatselijke Besturen, Ruimtelijke Ordening, Monumenten en Landschappen, Stadsvernieuwing en Wetenschappelijk Onderzoek,

[Signature]
 François-Xavier de DONNEA

Le Secrétaire d'Etat à la Région de Bruxelles-Capitale, chargé de l'Aménagement du Territoire, des Monuments et Sites et du Transport rémunéré des personnes,

De Staatssecretaris bij het Brussels Hoofdstedelijk Gewest, belast met Ruimtelijke Ordening, Monumenten en Landschappen en Bezoldigd Vervoer van Personen,

[Signature]
 Willem DRAPS

[Signature]

