

REGION DE BRUXELLES-CAPITALE



BRUSSELS HOOFDSTEDELIJK GEWEST

Arrêté du Gouvernement de la Région
de Bruxelles-Capitale

Besluit van de Brusselse
Hoofdstedelijke Regering

Arrêté du Gouvernement de la Région de Bruxelles-Capitale inscrivant sur la liste de sauvegarde comme site le platane à feuilles d'érable (Platanus x hispanica) situé au n°2, rue d'Hoogvorst à Schaerbeek.

Besluit van de Brusselse Hoofdstedelijke Regering tot inschrijving op de bewaarlijst als landschap van de esdoornbladige plataan (Platanus x hispanica) gelegen d'Hoogvorststraat 2 te Schaerbeek.

Le Gouvernement de la Région de Bruxelles-Capitale,

De Brusselse Hoofdstedelijke Regering,

Vu l'ordonnance du 4 mars 1993 relative à la conservation du patrimoine immobilier, notamment les articles 7 §6 et 8 ;

Gelet op de ordonnantie van 4 maart 1993 inzake het behoud van het onroerende erfgoed, inzonderheid op artikelen 7 §6 en 8 ;

Vu l'arrêté du Gouvernement de la Région de Bruxelles-Capitale du 29 juin 2000 entamant la procédure d'inscription sur la liste de sauvegarde comme site le platane à feuilles d'érable (Platanus x hispanica) situé au n°2, rue d'Hoogvorst à Schaerbeek.

Gelet op het besluit van de Brusselse Hoofdstedelijke Regering van 29 juni 2000 houdende instelling van de procedure tot inschrijving op de bewaarlijst als landschap van de esdoornbladige plataan (Platanus x hispanica) gelegen d'Hoogvorststraat 2 te Schaerbeek.

Considérant que le Collège des Bourgmestre et Echevins de Schaerbeek n'a pas émis d'observations ;

Overwegende dat het College van Burgemeester et Schepenen van Schaerbeek geen opmerkingen heeft gemaakt ;

Considérant que le propriétaire n'a pas émis d'observation dans le délai prévu par l'article 7 § 5 de l'ordonnance du 4 mars 1993 ;

Overwegende dat de eigenaar geen opmerking heeft kenbaar gemaakt binnen de termijn opgelegd door artikel 7 § 5 van de ordonnantie van 4 maart 1993 ;

Sur la proposition du Ministre-Président du Gouvernement de la Région de Bruxelles-Capitale et du Secrétaire d'Etat chargé des Monuments et Sites,

Op de voordracht van de Minister-Voorzitter van de Brusselse Hoofdstedelijke Regering en van de Staatssecretaris, belast met Monumenten en Landschappen,

Arrêté:

Besluit:



Article 1^{er} - Est inscrit sur la liste de sauvegarde comme site le platane à feuilles d'érables (*Platanus x hispanica*), sis au n° 2, rue d'Hoogvorst à Schaerbeek, connu au cadastre de Schaerbeek, 9^{ème} division, section E, 1^{ère} feuille, parcelle n° 19 p 6 (partie) (coordonnées Lambert belge : x=149675, y=172527), en raison de son intérêt scientifique et esthétique, précisé dans l'annexe I au présent arrêté.

La délimitation du site est reprise sur le plan figurant à l'annexe II du présent arrêté.

Art. 2 - Les conditions particulières de conservation sont les suivantes :

a) L'utilisation, l'entreposage ou la fabrication de substances nocives au développement et à la croissance des plantations, de la faune et de la flore ou nuisibles à la qualité des eaux sont prohibées.

b) La pose de panneaux publicitaires est interdite.

c) L'allumage de feux est interdit sous les arbres.

d) Le dépôt et le stockage de matériaux, débris, détritiques de toute nature (à l'exception d'une seule aire de compostage) sont prohibés.

e) L'entretien normal des arbres (enlèvement des branches mortes, cassées, soins aux plaies) est obligatoire.

f) Les plaies occasionnées lors de tailles d'entretien ou lors de bris de branches accidentels, seront recouvertes par un mastic cicatrisant.

g) Lors des opérations d'entretien des arbres, toute forme d'élagage strict est proscrite afin de ne pas compromettre l'équilibre initial de l'arbre ainsi que son état sanitaire

h) Toute nouvelle construction est interdite.

i) Toute installation quelconque, en ce compris les roulottes et caravanes est prohibée.

Artikel 1 - Wordt ingeschreven op de bewaarlijst als landschap, van de esdoornbladige plataan (*Platanus x hispanica*) gelegen d'Hoogvorststraat 2 te Schaerbeek, bekend ten kadaster te Schaerbeek, 9^{de} afdeling, sectie E, 1^{ste} blad, perceel nr. 19 p 6 (deel) (Belgische coördinaten van Lambert: x=149675, y=172527), wegens zijn wetenschappelijke en esthetische waarde, zoals nader bepaald in bijlage I van dit besluit.

De afbakening van het landschap wordt aangeduid op het plan in bijlage II van dit besluit.

Art.2 - De bijzondere behoudsvoorwaarden zijn de volgende :

a) Het gebruik, de opslag of de aanmaak van stoffen die schadelijk kunnen zijn voor de ontwikkeling en de groei van de aanplantingen, de fauna en de flora of voor de kwaliteit van het water, zijn verboden.

b) Het plaatsen van reclameborden is verboden.

c) Het aansteken van vuur onder de bomen is verboden.

d) De opslag en de bewaring van materialen, het storten van huisaval, vuilnis en afval van eender welke aard is verboden.

e) Het gewoon onderhoud van de bomen (het verwijderen van de dode of gebroken takken, het verzorgen van de beschadigde plekken) is verplicht.

f) Het is verplicht de snoeiwonden die tijdens een onderhoudsbeurt zijn ontstaan of de plekken die beschadigd zijn bij het toevallige afbreken van takken met een helende balsam in te smeren.

g) Bij onderhoudsbeurten van bomen is elke belangrijke snoeibeurt verboden om het oorspronkelijke evenwicht van de boom of zijn gezondheidstoestand niet te verstoren.

h) Elke nieuwe constructie is verboden.

i) De plaatsing van om het even welke installatie, hierbij inbegrepen woonwagens en caravans is verboden.



Art. 3 - Le ministre qui a les monuments et les sites dans ses attributions est chargé de l'exécution du présent arrêté.

Art. 3 - De minister bevoegd voor de monumenten en landschappen, is belast met de uitvoering van dit besluit.

Bruxelles, 13-02-2003

Brussel, 13-02-2003

Pour le Gouvernement de la Région de Bruxelles-Capitale,

Voor de Brusselse Hoofdstedelijke Regering,

Le Ministre-Président du Gouvernement de la Région de Bruxelles-Capitale, chargé des Pouvoirs locaux, de l'Aménagement du Territoire, des Monuments et Sites, de la Rénovation Urbaine et de la Recherche Scientifique,

De Minister-Voorzitter van de Brusselse Hoofdstedelijke Regering, belast met Plaatselijke Besturen, Ruimtelijke Ordening, Monumenten en Landschappen, Stadsvernieuwing en Wetenschappelijk Onderzoek

François-Xavier de Donnea

Le Secrétaire d'Etat à la Région de Bruxelles-Capitale, chargé de l'Aménagement du Territoire, des Monuments et des Sites et du Transport rémunéré des personnes,

De Staatssecretaris bij het Brussels Hoofdstedelijk Gewest, belast met Ruimtelijke Ordening, Monumenten en Landschappen en Bezoldigd Vervoer van Personen,

Willem Drape



Copie certifiée conforme
17-03-2003
Voor eensluidend afschrift

CHANCELLERIE

Gilles CLAES-BOUT
KANSELARIJ



ANNEXE I A L'ARRETE DU GOUVERNEMENT DE LA REGION DE BRUXELLES-CAPITALE INSCRIVANT SUR LA LISTE DE SAUVEGARDE COMME SITE LE PLATANE (PLATANUS X HISPANICA), SITUE AU N° 2 DE LA RUE D'HOOGVORST A SCHAERBEEK.

Réf. cadastrale : 9ème division, section E, 1^{ère} feuille, parcelle n° 19 p 6 (coordonnées Lambert belge : x=149675, y=172527)

Localisation : Ilot ceinturé par le rue de Brabant, la rue d'Aerschot, la rue d'Hoogvorst et la rue de Quatrecht à Schaerbeek.

Description sommaire : Implanté dans un des rares jardins de l'ancien quartier de la gare du nord, ce platane présente plusieurs caractères remarquables.

Cet arbre est l'unique spécimen de cette taille à dominer l'îlot formé par l'angle de la rue d'Hoogvorst et de la rue d'Aerschot à Schaerbeek.

Par ses dimensions ce platane est à considérer comme un arbre remarquable. Sa situation dans un quartier fortement urbanisé en fait un exemplaire à préserver absolument.

Cet arbre à l'énorme avantage de pouvoir résister à la plantation en milieu pollué, ce qui lui a valu d'être utilisé fréquemment comme plantation d'alignement et comme sujet isolé dans les parcs et sur les places publiques.

Intérêt présenté par le bien selon les critères définis à l'article 2, 1° de l'ordonnance du 4 mars 1993 relative à la conservation du patrimoine immobilier :

Intérêt scientifique : Les dimension imposantes de ce platane et sa situation à proximité du pentagone, donnent à cet exemplaire un grande valeur patrimoniale et à plaident en faveur de son maintien.

En effet cet arbre est avec une circonférence du tronc de 3,80 m. le seizième plus gros exemplaire de son espèce pour l'ensemble de la Région de Bruxelles et mérite, pour cette raison, des mesures de protection.


Intérêt esthétique : La situation de ce platane en intérieur d'îlot, mais à proximité immédiate de la rue, apporte à ce quartier à forte densité de population, un des seuls éléments pouvant améliorer très sensiblement l'habitabilité à cet endroit.

Vu pour être annexé à l'arrêté du 13-02-2003


Le Ministre-Président du Gouvernement de la Région de Bruxelles-Capitale, chargé des Pouvoirs locaux, de l'Aménagement du Territoire, des Monuments et Sites, de la Rénovation Urbaine et de la Recherche Scientifique,


François-Xavier de DONNEA

Le Secrétaire d'Etat à la Région de Bruxelles-Capitale, chargé de l'Aménagement du Territoire, des Monuments et des Sites et du transport rémunéré des Personnes,


Willem DRAPS

Copie certifiée conforme
17-02-2003
Voor eensluidend afschrift

CHANCELLERIE

Gilles CLAESBOIT
CHANCELLERIJ

BIJLAGE I VAN HET BESLUIT VAN DE BRUSSELSE HOOFDSTEDELIJKE REGERING HOUDENDE
INSCHRIJVING OP DE BEWAARLIJST ALS LANDSCHAP VAN DE ESDOORNBLADIGE PLATAAN (PLATANUS X
HISPANICA), GELEGEN D'HOOGVORSTSTRAAT 2 TE SCHAARBEEK.

Kadastrale gegevens : 9de afdeling, sectie E, 1ste blad, perceel nr 19 p 6 (Belgische coördinaten van Lambert:
x=149675,y=172527)

Ligging : Huizenblok omsloten door de Brabantstraat, Aarschotstraat, d'Hoogvorststraat en Kwatrechtstraat in
Schaarbeek

Beknopte beschrijving :

Deze merkwaardige boom moet met overleg worden gesnoeid om zijn harmonieuze proporties niet in het gedrang te
brengen en zijn levenskansen op middellange termijn niet te schaden.

Deze plataan is de enige boom van deze grootte in dit huizenblok gevormd door de hoek van de d'Hoogvorststraat
en de Aarschotstraat.

Deze plataan is een merkwaardig exemplaar door zijn afmetingen. Zijn ligging in de sterk verstedelijkte omgeving
van het Noordstation is een bijkomende reden tot bescherming.

Het grote voordeel van de plataan is dat hij goed gedijt in een vervuilde omgeving. Daarom wordt hij vrij veel als
rijboom langs wegen aangeplant maar ook alleenstaand in parken en op openbare pleinen.

**Waarde van het goed volgens de maatstaven zoals bepaald krachtens artikel 2, 1° van de ordonnantie van 4
maart 1993 betreffende het behoud van het onroerende erfgoed :**

Wetenschappelijke waarde: Door zijn indrukwekkende afmetingen en ligging nabij de Vijfhoek bezit deze plataan
een grote landschappelijke waarde en verdient hij te worden beschermd.

Met zijn stamomtrek van 3,80 m is deze boom het 16de grootste gekende exemplaar van deze soort in het Brussels
gewest.

Esthetische waarde: Door zijn standplaats te midden van een huizenblok, maar in de onmiddellijke nabijheid van de
straat, vormt deze boom voor deze dicht bevolkte wijk een van de voornaamste elementen die de leefbaarheid van
de omgeving aanzienlijk verbeteren.

Gezien om te worden gevoegd bij het besluit van


13-02-2003

Minister-Voorzitter van de Brusselse Hoofdstedelijke Regering, belast met Plaatselijke besturen, Ruimtelijke
Ordening, Monumenten en Landschappen, Stadsvernieuwing en Wetenschappelijk Onderzoek,



François-Xavier de DONNEA

Staatssecretaris bij het Brussels Hoofdstedelijk Gewest, belast met Ruimtelijke Ordening, Monumenten en
Landschappen en Bezoldigd Vervoer van Personen,



Willem DRAPS

Copie certifiée conforme

17-02-2003

Voor eensluidend afschrift

CHANCELLERIE

Gilles CLAESBOIT
KANSELARIJ



ANNEXE II A L'ARRETE DU GOUVERNEMENT DE LA REGION DE BRUXELLES-CAPITALE INSCRIVANT SUR LA LISTE DE SAUVEGARDE COMME SITE LE PLATANE A FEUILLES D'ERABLE (PLATANUS X HISPANICA) SITUÉ AU N°2, RUE D'HOOGVORST À SCHAERBEEK

BIJLAGE II VAN HET BESLUIT VAN DE BRUSSELSE HOOFDSTEDELIJKE REGERING HOUDENDE INSCHRIJVING OP DE BEWAARLIJST ALS LANDSCHAP VAN DE ESDOORNBLADIGE PLATAAN (PLATANUS X HISPANICA) GELEGEN D'HOOGVORSTSTRAAT 2 TE SCHAERBEEK.

DELIMITATION DU SITE

AFBAKENING VAN HET LANDSCHAP



Vu pour être annexé à l'arrêté du

13-02-2003

Gezien om te worden gevoegd bij het besluit van

13-02-2003

Le Ministre-Président du Gouvernement de la Région de Bruxelles-Capitale, chargé des Pouvoirs locaux, de l'Aménagement du Territoire, des Monuments et Sites, de la Rénovation urbaine et de la Recherche scientifique,

De Minister-Voorzitter van de Brusselse Hoofdstedelijke Regering, belast met Plaatselijke Besturen, Ruimtelijke Ordening, Monumenten en Landschappen, Stadsvernieuwing en Wetenschappelijk Onderzoek,

Handwritten signature of François-Xavier de Donnea
François-Xavier de DONNEA

Le Secrétaire d'Etat à la Région de Bruxelles-Capitale, chargé de l'Aménagement du Territoire, des Monuments et Sites et du Transport rémunéré des personnes,

De Staatssecretaris bij het Brussels Hoofdstedelijk Gewest, belast met Ruimtelijke Ordening, Monumenten en Landschappen en Bezoldigd Vervoer van Personen,



Handwritten signature of Willem Draps
Willem DRAPS

Copie certifiée conforme
 17-05-2003
 Voor eenkluidend afschrift

Handwritten signature of Gilles Claessens
Gilles CLAESSENS
 CHANCELLERIE
 KANSELARIJ

