



Arrêté du Gouvernement de la Région
de Bruxelles-Capitale

Besluit van de Brusselse
Hoofdstedelijke Regering

– ARRETE DU
GOUVERNEMENT DE LA REGION DE
BRUXELLES-CAPITALE ENTAMANT LA
PROCEDURE DE CLASSEMENT COMME
MONUMENT DE CERTAINES PARTIES
DE L'AILE PRIMITIVE DE L'ANCIENNE
FERME HOF TER CAUWERSCHUEREN,
DE LA TOTALITE DE SON FOURNIL ET
COMME SITE DE SES ABORDS
IMMEDIATS SIS CHAUSSEE DE
ROODEBEEK 155 ET AVENUE DES ILES
D'OR A WOLUWE-SAINT-LAMBERT

– BESLUIT VAN DE
BRUSSELSE HOOFDSTEDELIJKE
REGERING HOUDENDE INSTELLING
VAN DE PROCEDURE TOT
BESCHERMING ALS MONUMENT VAN
BEPAALDE DELEN VAN DE OUDE
VLEUGEL VAN DE VOORMALIGE
BOERDERIJ HOF TER
CAUWERSCHUEREN, VAN HET
BAKHUIS IN ZIJN GEHEEL, EN ALS
LANDSCHAP ZIJN ONMIDDELIJKE
OMGEVING GELEGEN
ROODEBEEKSTEENWEG 155 EN
GOUDENEILANDENLAAN TE SINT-
LAMBRECHTS-WOLUWE

Le Gouvernement de la Région de
Bruxelles-Capitale,

De Brusselse Hoofdstedelijke Regering,

Vu l'ordonnance du 4 mars 1993 relative à la
conservation du patrimoine immobilier,
notamment les articles 22 et 23 ;

Gelet op de ordonnantie van 4 maart 1993
inzake het behoud van het onroerende
erfgoed, inzonderheid op artikelen 22 en 23;

Sur la proposition du Ministre-Président du
Gouvernement de la Région de Bruxelles-
Capitale et du Secrétaire d'Etat chargé
des Monuments et Sites,

Op de voordracht van de Minister-
Voorzitter van de Brusselse
Hoofdstedelijke Regering en van de
Staatssecretaris, belast met Monumenten
en Landschappen,

Arreté:

Besluit:

Article 1er – Est entamée la procédure de
classement comme monument des
façades, toitures y compris la charpente,
planchers, caves, murs porteurs et
dispositions originelles de l'aile primitive
de l'ancienne ferme Hof ter
Cauwerschueren, de la totalité de son
fournil et comme site de ses abords
immédiats sis chaussée de Roodebeek,
155 et avenue des Iles d'or à Woluwe-
Saint-Lambert connus au cadastre de
Woluwe-Saint-Lambert ; 2ème division,
section C, 5e feuille, parcelles 48m, 49l,
50h3, 48r, 58e2 (en partie), 58r2(en
partie), 246l (en partie), 50z3(en partie)
en raison de leur intérêt historique,
archéologique et esthétique précisé dans
l'annexe I au présent arrêté.

Artikel 1 – Wordt ingesteld de procedure tot
bescherming als monument van de gevels,
de bedaking met inbegrip van het
timmerwerk, de plankenvloeren, kelders,
steunmuren en de oorspronkelijke indeling
van de oude vleugel van de voormalige
boerderij Hof ter Cauwerschueren, van het
bakhuis in zijn geheel, en als landschap zijn
onmiddellijke omgeving gelegen
Roodebeeksteenweg 155 en
Goudeneilandenlaan te Sint-Lambrechts-
Woluwe, bekend ten kadaster te Sint-
Lambrechts-Woluwe, 2de afdeling, sectie
C, 5de blad, percellen 48m, 49l, 50h3, 48r,
58e2 (deel), 58r2(deel) 246l (deel),
50z3(deel) wegens hun historische,
archeologische en esthetische waarde,
zoals nader bepaald in bijlage I van dit
besluit.

Art. 2 - La délimitation du monument et du
site décrits dans l'article 1er comprend
l'ensemble des parcelles et des voiries ainsi
que les parties de parcelles et de voiries
reprises dans le périmètre délimité sur le
plan figurant à l'annexe II du présent arrêté.

Art. 2 - De afbakening van het monument en
landschap, beschreven in artikel 1, omvat
het geheel van de percelen en de wegen,
evenals gedeelten van de percelen en de
wegen opgenomen in de omtrek zoals
afgebakend op het plan in bijlage II van dit
besluit.



Art. 3 - La zone de protection relative au monument et au site décrits dans l'article 1^{er} comprend l'ensemble des parcelles et des voiries ainsi que les parties de parcelles et de voiries reprises dans le périmètre délimité sur le plan figurant à l'annexe II du présent arrêté.

Art. 4 - Les Conditions particulières de conservation sont les suivantes :

- Il est interdit d'effectuer tous travaux de terrassement, tous travaux quelconques d'exploitation forestière tels arrachages de souches, plantations ou débardages et, en général, tous travaux de nature à porter atteinte au sous-sol ou à modifier la configuration de la surface du sol, à l'exception de travaux de valorisation arrêtés par le Gouvernement.


- en cas de travaux dans le bâtiment, le maître d'ouvrage est tenu de prendre au préalable toutes les mesures nécessaires à la bonne conservation, au respect et à la mise en valeur de toutes les parties protégées;

Art. 5 - Le ministre qui a les monuments et sites dans ses attributions est chargé de l'exécution du présent arrêté.

Bruxelles, 13-02-2003

Pour le Gouvernement de la Région de Bruxelles-Capitale,

Le Ministre-Président du Gouvernement de la Région de Bruxelles-Capitale chargé des Pouvoirs locaux, de l'Aménagement du Territoire, des Monuments et Sites, de la Rénovation Urbaine et de la Recherche Scientifique,



François-Xavier de DONNEA

Art. 3 - De vrijwaringszone met betrekking tot het in artikel 1 vermelde monument en landschap omvat het geheel van de percelen en de wegen, evenals gedeelten van de percelen en de wegen opgenomen in de omtrek zoals afgebakend op het plan in bijlage II van dit besluit.

Art.4 - De bijzondere behoudsvoorwaarden zijn de volgende :

Zijn verboden: alle grondwerken, alle werken inzake bosbouw zoals het uittrekken van boomstronken, het beplanten of het afvoeren van omgehakte bomen en, in het algemeen, alle werken die van die aard zijn dat ze schade toebrengen aan de ondergrond of de vorm van het grondoppervlak wijzigen, met uitzondering van verfraaiingswerken; besloten door de Regering.

- bij werken aan het gebouw dient de bouwheer alle voorafgaandelijke voorzorgsmaatregelen te treffen voor de goede bewaring, het respect en de waardering van alle beschermde delen;

Art. 5 - De minister bevoegd voor de monumenten en landschappen, is belast met de uitvoering van dit besluit.

Brussel, 13-02-2003

Voor de Brusselse Hoofdstedelijke Regering,

De Minister-Voorzitter van de Brusselse Hoofdstedelijke Regering, belast met Plaatselijke Besturen, Ruimtelijke Ordening, Monumenten en Landschappen, Stadsvernieuwing en Wetenschappelijk Onderzoek,



Le Secrétaire d'Etat à la Région de
Bruxelles-Capitale chargé de
l'Aménagement du Territoire, des
Monuments et Sites et du Transport
rémunéré des personnes,

De Staatsecretaris bij het Brussels
Hoofdstedelijk Gewest, belast met
Ruimtelijke Ordening,, Monumenten en
Landschappen en Bezoldigd Vervoer van
Personen



Willem DRAPS



Copie certifiée conforme
le 10/01/2011
Pour concordance avec l'original.



**ANNEXE I A L'ARRETE DU GOUVERNEMENT DE LA REGION DE BRUXELLES-CAPITALE
ENTAMANT LA PROCEDURE DE CLASSEMENT COMME MONUMENT DE CERTAINES PARTIES DE
L'AILE PRIMITIVE DE L'ANCIENNE FERME HOF TER CAUWERSCHUEREN, DE LA TOTALITE DE
SON FOURNIL ET COMME SITE DE SES ABORDS IMMEDIATS SIS CHAUSSEE DE ROODEBEEK 155
ET AVENUE DES ILES D'OR A WOLUWE-SAINT-LAMBERT**

Réf. cadastrale : Cadastre de Woluwe-Saint-Lambert, 2eme division, section C, 5e feuille, parcelles 48m, 49l, 50h3, 48r, 58c2
(en partie), 58r2(en partie) 246l (en partie), 50z3(en partie)

Description sommaire

Implantée le long de la chaussée de Roodebeek, la ferme dans son état actuel adopte un plan en U ouvert vers le nord-est dégageant une cour carrée pavée et engazonnée en son centre.

La propriété arborée principalement d'arbres fruitiers (pommiers, poiriers, cerisiers, châtaignier) et ornementaux (saule pleureur, bouleaux) et les jardins et zones non-bâties qui la bordent descendent en pente douce vers le talus formé par l'ancien lit asséché du ruisseau du Roodebeek, vestige du réseau hydrographique primitif de la vallée où se développe une végétation indigène spontanée (graminées, saules, érables...) et où de nombreux oiseaux trouvent refuge.

Seul le corps de bâtiment le long de la chaussée témoigne des dispositions primitives, les remises et étables implantées autour de la cour ayant été entièrement modifiées et reconstruites au cours du 20^e siècle.

Côté « rue », le corps de logis ancien se présente comme un bâtiment long et bas d'un niveau sous toiture de tuiles en S, percée récemment de velux. L'élévation en briques et moellons est recouverte d'un enduit de chaux et est ponctuée d'ancres. Vers la chaussée de Roodebeek, la façade est pratiquement aveugle, les seules ouvertures sont constituées de deux petites fenêtres garnies de grilles sur la partie droite. A gauche, un mur de clôture en briques peintes, percé d'un porche bas sous linteau en bois et porte à double battant donne accès à la cour.

Latéralement la ferme présente un pignon à rampants droits, épis et oreilles, également percé de deux fenêtres étroites de grandeurs inégales munies de grilles forgées. Ce pignon caractéristique des édifices brabançons est accosté d'une petite annexe. A droite, le bâtiment est mitoyen avec la maison voisine.

Côté cour, la façade présente un niveau et demi, le niveau supérieur éclairant les combles. Les percements se répartissent de part et d'autre d'une porte d'accès centrée, et se composent de 2 fenêtres rectangulaires. à droite, et d'un triplet de baies inégales à gauche vraisemblablement de composition récente. De ce côté, le pan débordant de la toiture en bâtière repose sur des corbeaux de bois.

L'intérieur de la ferme a subi maintes transformations, les dispositifs anciens y sont toutefois partiellement encore visible, notamment les caves voûtées, les murs porteurs, la charpente de bois apparente dans les combles, actuellement aménagés en chambres, des cloisons de murs en torchis.

Formant un L et s'accrochant au corps principal, les anciennes étables et annexes ont été reconstruites au début du XXe siècle mais présentent une typologie, des gabarits et des matériaux en harmonie avec le corps de bâtisse ancien.

A gauche de la cour, accostées au mur de l'ancienne brasserie qui s'est développé sur une aile des bâtiments anciens au début du XXe siècle, en récupérant une partie des fondations, subsistent d'anciennes niches à cochons. Dans la prolongation de cette bâtisse se développe un mur en moellons soutenu par des contre-forts.

Au milieu de la propriété se dresse un fournil de plan rectangulaire, aux murs de moellons, à toiture de tuiles en bâtière dont l'âtre en briques a été transformé mais reste fonctionnel.

Intérêt présenté par le bien selon les critères définis à l'article 2, 1^o de l'ordonnance du 4 mars 1993 relative à la conservation du patrimoine immobilier :

Intérêt historique, archéologique et esthétique

La vallée du Roodebeek, petit affluent de la Woluwe, a joué un rôle important dans le développement rural de Woluwe Saint-Lambert, berceau des principaux centres d'exploitation agricole. Cinq fermes étaient construites sur la rive gauche du ruisseau : l'hof ten steen, l'hof ter Cauwerchueren, l'hof te Nazareth, le futur château Convent et la ferme Verheyleweghen. Actuellement seuls les vestiges de la ferme ter Cauwerschueren et ses



abords, se prolongeant dans les parcelles voisines, et le lit sec de l'ancien cours d'eau témoignent encore de cette situation et de la topographie ancienne
Occupée de manière pratiquement ininterrompue depuis le XIV, cette zone vierge est par ailleurs susceptible d'offrir un potentiel archéologique intéressant.

Malgré de nombreuses transformations, le corps originel de la ferme à front de la chaussée de Roodebeek conserve les caractéristiques des édifices ruraux brabançons.

L'origine du domaine de l'hof ter Cauwerschueren, ou « grange des terres exploitées en commun » paraît remonter au XIV^e siècle. A cette époque, le domaine appartenait à l'abbaye de Forest. En 1596, elle est la propriété de Henri Scheer qui la cède à Jean de Wanzyn, receveur de l'hôpital Saint-Jean de Bruxelles. De 1718 et jusqu'à la Révolution française, « de Causchuere » appartient à l'abbaye de la Cambre. Au XIX^e siècle la ferme change plusieurs fois de propriétaire et est finalement acquise par François Keyaerts qui fut bourgmestre de Woluwe de 1813 à 1816. De 1837 à 1850, Jean -Antoine Michiels en sera propriétaire (échevin, de 1837 à 1850). A cette époque le domaine s'étend sur 49a. A la fin du siècle la ferme passe à la famille Nagels. L'exploitation agricole perdurera jusqu'en 1911. A cette époque la ferme est rachetée par le peintre Michel Sterckmans, élève de Montald qui modifiera l'aspect de certains bâtiments (étables et granges) et y vécut jusqu'en 1942. M. Sterckmans céda une partie de la propriété en 1912 à Monsieur Abeloos pour y construire une brasserie dont on voit encore les vestiges actuellement sur la parcelle voisine à gauche de l'entrée.

Le bien passa ensuite à Monsieur et Madame Simonon, artiste-peintre elle aussi, puis fut acquis en 1954 par le Comte et la Comtesse Henri d'Oultremont qui s'attachent à restaurer et adapter l'ancien logis au normes de confort actuel tout en conservant ses caractéristiques primitives et ont entamé une réhabilitation complète de la propriété, intégrant les porcheries, le verger et l'ancien fournil.

L'histoire de la ferme est indissociable de ses abords immédiats, et de la vallée du Roodebeek dont le lit actuellement asséché court en contrebas de la propriété, mais qui témoigne toujours du réseau hydrographique et du relief d'originel du territoire et offre par la végétation spontanée qui s'y développe une précieuse zone de quiétude à la faune locale et aux oiseaux en particulier.

Vu pour être annexé à l'arrêté du


13-02-2003

Le Ministre-Président du Gouvernement de la Région de Bruxelles-Capitale, chargé des Pouvoirs locaux, de l'Aménagement du Territoire, des Monuments et des Sites, de la Rénovation Urbaine, et de la Recherche Scientifique,



François-Xavier de DONNEA


Le Secrétaire d'Etat à la Région de Bruxelles-Capitale, chargé de l'Aménagement du Territoire, des Monuments et des Sites et du Transport rémunéré des Personnes,



Copie certifiée conforme

voor overzending afdeling

CHANCELLERIE



**BIJLAGE I BIJ HET BESLUIT VAN DE BRUSSELSE HOOFDSTEDELIJKE REGERING
HOUDENDE INSTELLING VAN DE PROCEDURE TOT BESCHERMING ALS MONUMENT VAN
BEPAALTE DELEN VAN DE OUDE VLEUGEL VAN DE VOORMALIGE BOERDERIJ HOF TER
CAUWERSCHUEREN, VAN HET BAKHUIS IN ZIJN GEHEEL, EN ALS LANDSCHAP VAN ZIJN
ONMIDDELIJKE OMGEVING GELEGEN ROODEBEEKSTEENWEG 155 EN
GOUDENEILANDENLAAN TE SINT-LAMBRECHTS-WOLUWE**

Kadastrale gegevens : Sint-Lambrechts-Woluwe, 2de afdeling, sectie C, 5de blad, percellen 48m, 49l, 50h3, 48r, 58e2 (deel), 58r2(deel) 246l (deel), 50z3(deel)

Beknopte beschrijving :

De boerderij, gelegen langs de Roodebeeksesteenweg, heeft in haar huidige staat een u-vormig grondplan, gericht naar het noordoosten, en omvat een geplaveide koer en een grasplein. De eigendom wordt omringd door niet bebouwde delen, deels boomgaard met hoofdzakelijk fruitbomen (appelbomen, perelaars, kerselaars, kastanjabomen) en sierbomen (treurwilgen, berken), deels tuinen. Deze vormen een licht hellend terrein dat naar de talus loopt van de droge bedding van de Roodebeek, overblijfsel van een primitief hydrografisch netwerk waar een inlandse vegetatie (grassen, wilgen, esdoornen) spontaan tot bloei komt en waar vele vogelsoorten een onderkomen vinden.

Enkel het hoofdgebouw gelegen langs de steenweg getuigt nog van de oorspronkelijk indeling. De stallen en koetshuizen, gelegen rond de binnenkoer, werden gewijzigd en heropgebouwd in de loop van de 20^{ste} eeuw. De vroegere woonstede gelegen aan de straatkant vormt een langwerpige, laag gebouw met één bouwlaag onder dak met Boomse pannen, recent voorzien van daklichten (velux). De opstand uit baksteen en blokstenen is gekalkt en voorzien van muurankers. De gevel aan de Roodebeeksesteenweg is bijna geheel blind op twee kleine getraliede muuropeningen na, aan de rechterkant. Links is er een omheiningmuur in beschilderde baksteen met een lage poort met vleugel deur onder een houten latei, die toegang geeft tot de binnenkoer. De zijgevel van de boerderij is een puntgevel met pironen en oren, met kleine ongelijke getraliede muuropeningen. Deze puntgevel is kenmerkend voor Brabantse gebouwen en heeft rechts een klein bijgebouw dat aansluit bij de naburige woning. De gevel aan de binnenkoer telt anderhalve bouwlaag, de bovenste verlicht de zolderruimten. Centraal in deze gevel is de deur met rechts twee rechthoekige vensters en links een drielicht met ongelijke muuropeningen, waarschijnlijk een recentere toevoeging. Aan deze zijde steunt het overkragende zadeldak op houten korbelen.

Ondanks de veelvuldige wijzigingen van het interieur is de oorspronkelijke indeling deels zichtbaar gebleven, meer bepaald in de overwelfde kelders, de steunmuren, het zichtbare timmerwerk in de zolderruimte, momenteel onderverdeeld in verschillende kamers, en de lemen scheidingsmuren. De voormalige stallen en bijgebouwen vormen een L met het hoofdgebouw en werden heropgebouwd in de loop van de 20^{ste} eeuw maar vertonen een eenheid qua bouwhoogte en gebruikte materialen met het oorspronkelijke hoofdgebouw.

Links van de koer, zijn oude varkensstallen bewaard gebleven, gelegen langs de muur van de voormalige brouwerij die aan het begin van de 20^{ste} eeuw tot stand kwam op de overblijfselen van een oud gebouw, waarvan delen van de fundering gerecupereerd werden. In het verlengde van dit gebouw loopt een omheiningmuur in bloksteen met steunberen.

Midden op het goed bevindt zich een bakhuis met een rechthoekig grondplan opgetrokken in bloksteen onder een zadeldak met pannen. De bakstenen haard is gewijzigd maar blijft functioneel.

Waarde van het goed volgens de maatstaven zoals bepaald in artikel 2, 1° van de ordonnantie van 4 maart 1993 inzake het behoud van het onroerende erfgoed :

Historische, archeologische en esthetische belang

De vallei van de Roodebeek, een zijriviertje van de Woluwe, heeft een belangrijke rol gespeeld in de rurale ontwikkeling van Sint Lambrechts-Woluwe. Zij vormt de bron van de belangrijkste centra van agricultuur. Vijf boerderijen werden opgetrokken aan haar linkeroever. Hof ten steen, Hof ter Cauwerschueren, Hof te Nazareth, het toekomstige kasteel Convent en de boerderij Verheyleweghen. Vandaag zijn er enkel nog de overblijfselen van het Hof ter Cauwerschueren en zijn landerijen die zich voortzetten in naburige percelen, en de droge bedding van de beek die getuigen van deze oude topografie.

Vermits deze zone sinds de 14de eeuw zo goed als ononderbroken in gebruik was, is zij ook interessant omwille van haar aanzienlijk archeologisch potentiëel.

Ondanks de veelvuldige wijzigingen, heeft het hoofdgebouw gelegen aan de Roodebeeksesteenweg enkele belangrijke karakteristieken bewaard van de Brabantse landelijke architectuur.

De oorsprong van het Hof ter Cauwerschueren oftewel „schuur die hoort bij gemeenschappelijk onroerende landbouwgronden“ zou teruggaan tot de 14de eeuw. In die periode behoorde het domein toe aan de abdi




van Vorst. In 1596 is zij in handen van Henri Scheer die haar overlaat aan Jean de Wanzyn, ontvanger van het Sint-Janshospitaal te Brussel. Van 1718 tot aan de Franse Revolutie zal „de Causchuere“ toebehoren aan de Ter Kameren abdij. In de 19de eeuw verwisselt de boerderij meermaals van eigenaar voor zij in handen komt van François Keynaerts, burgemeester van Woluwe van 1813 tot 1816. Van 1837 tot 1850 zal Jean-Antoine Michiels eigenaar zijn (schepenen van 1837 tot 1850). In die periode strekt het domein zich uit over 49 are. Op het einde van de eeuw komt het in handen van de familie Nagels. De uitbating van de boerderij wordt voortgezet tot in 1911. Op dat moment wordt de boerderij aangekocht door de kunstschilder Michel Sterckmans, leerling van Montald. Hij zal het karakter van de stallingen en de schuren wijzigen en woont er tot in 1942. In 1912 laat hij reeds een deel van het goed over aan de heer Abbeloos die er een brouwerij bouwt. De overblijfselen hiervan zijn nog zichtbaar op het belendende perceel, links van de ingang.

Vervolgens wordt het goed eigendom van de heer en mevrouw Simonon, kunstschilderes. In 1954 wordt het goed tenslotte aangekocht door de graaf en gravin Henri d'Oultremont die de gebouwen restaureren en die de oude woonstede aanpassen aan het modern comfort met respect voor de oorspronkelijke karakteristieken. Zij hebben het goed volledig in eer hersteld met inbegrip van het bakhuis, de varkensstallen en de boomgaard.

De geschiedenis van de boerderij is onlosmakelijk verbonden met zijn onmiddellijke omgeving en met de vallei van de Roodebeek waarvan de droge bedding onderaan het terrein loopt en die getuigt van een hydrografisch netwerk en van de originele uitzicht van het gebied. Door de spontane vegetatie vormt zij ook een waardevolle rustplaats voor lokale fauna en meer bepaald voor vogels.


Gezien om te worden gevoegd bij het besluit van 13-02-2003

De Minister-Voorzitter van de Brusselse Hoofdstedelijke Regering, belast met Plaatselijke Besturen, Ruimtelijke Ordening, Monumenten en Landschappen, Stadsvernieuwing en Wetenschappelijk Onderzoek,



François-Xavier de DONNEA

De Staatssecretaris bij het Brussels Hoofdstedelijk Gewest, belast met Ruimtelijke Ordening, Monumenten en Landschappen en Bezoldigd Vervoer van Personen,



Willem DRAPS

Copie-certifiée conforme
du 13-02-2003
pour consultation archivée.

CHANCELLERIE



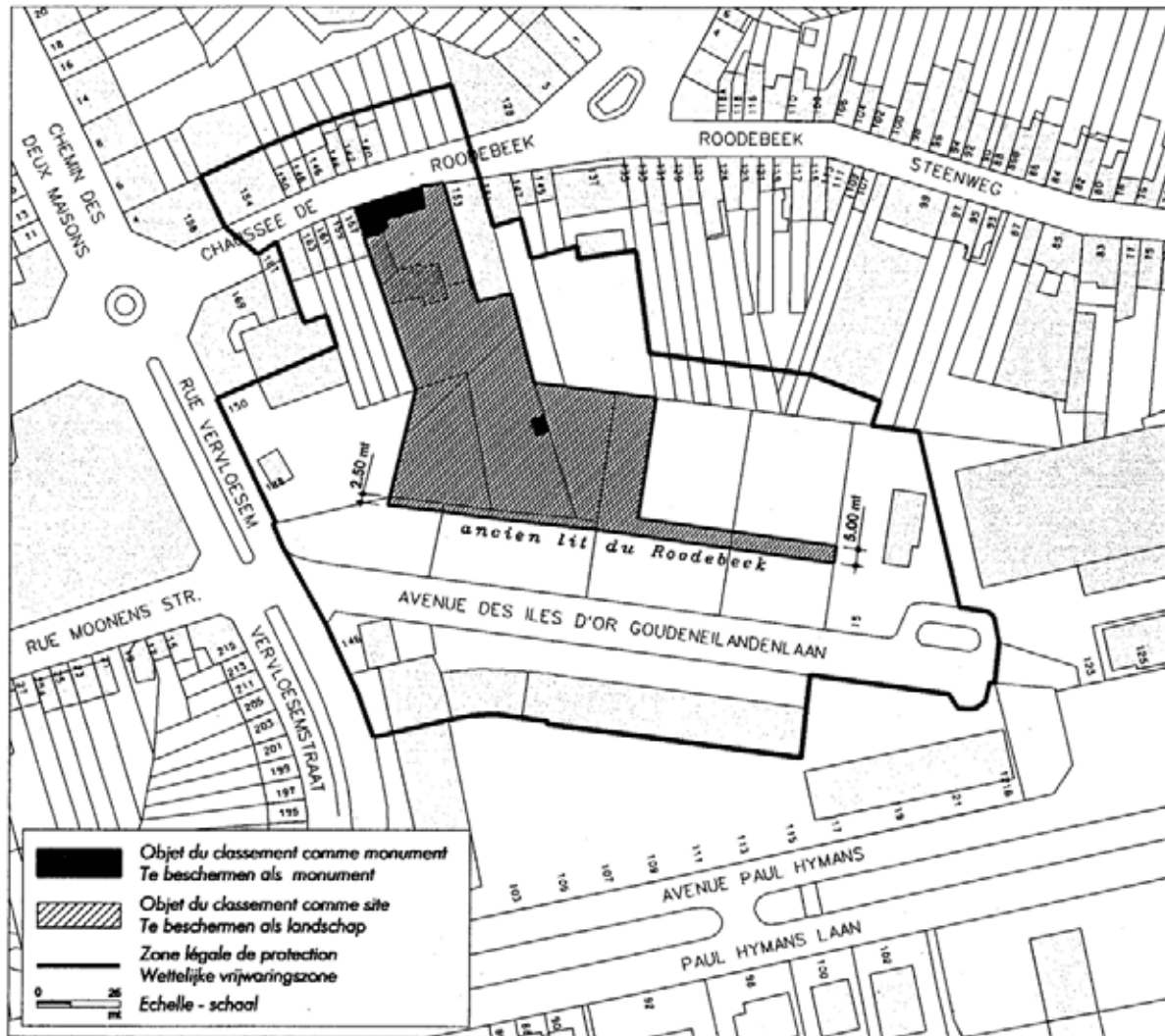
BRUSSELS HOOFDSTEDELIJK GEWEST
CHANCELLERIE

ANNEXE II A L'ARRETE DU GOUVERNEMENT DE LA REGION DE BRUXELLES-CAPITALE ENTAMANT LA PROCEDURE DE CLASSEMENT COMME MONUMENT DE CERTAINES PARTIES DE L'AILE PRIMITIVE DE L'ANCIENNE FERME HOF TER CAUWERSCHUEREN, DE LA TOTALITE DE SON FOURNIL ET COMME SITE DE SES ABORDS IMMEDIATS SIS CHAUSSEE DE ROODEBEEK 155 ET AVENUE DES ILES D'OR A WOLUWE-SAINT-LAMBERT

BIJLAGE II VAN HET BESLUIT VAN DE BRUSSELSE HOOFDSTEDELIJKE REGERING HOUDENDE INSTELLING VAN DE PROCEDURE TOT BESCHERMING ALS MONUMENT VAN BEPAALDE DELEN VAN DE OUDE VLEUGEL VAN DE VOORMALIGE BOERDERIJ HOF TER CAUWERSCHUEREN, VAN HET BAKHUIS IN ZIJN GEHEEL, EN ALS LANDSCHAP ZIJN ONMIDDELLIJKE OMGEVING GELEGEN ROODEBEEK-STEENWEG 155 EN GOUDENEILANDENLAAN TE SINT-LAMBRECHTS-WOLUWE

DELIMITATION DE L'ENSEMBLE ET DE LA ZONE DE PROTECTION

AFBAKENING VAN HET GEHEEL EN VAN DE VRIJWARINGSZONE



Vu pour être annexé à l'arrêté du

13-02-2003

Gezien om te worden gevoegd bij het besluit van

13-02-2003

Le Ministre-Président du Gouvernement de la Région de Bruxelles-Capitale, chargé des Pouvoirs locaux, de l'Aménagement du Territoire, des Monuments et Sites de la Rénovation urbaine et de la Recherche scientifique,

De Minister-Voorzitter van de Brusselse Hoofdstedelijke Regering, belast met Plaatselijke Besturen, Ruimtelijke Ordening, Monumenten en Landschappen, Stadsvernieuwing en Wetenschappelijk Onderzoek,

François-Xavier de DONNEA
François-Xavier de DONNEA

Le Secrétaire d'Etat à la Région de Bruxelles-Capitale, chargé de l'Aménagement du Territoire, des Monuments et Sites et du Transport rémunéré des personnes,

De Staatssecretaris bij het Brussels Hoofdstedelijk Gewest, belast met Ruimtelijke Ordening, Monumenten en Landschappen en Bezoldigd Vervoer van Personen,



Williem DRAPS
Williem DRAPS

